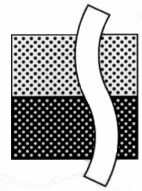


# STADT ESSLINGEN AM NECKAR



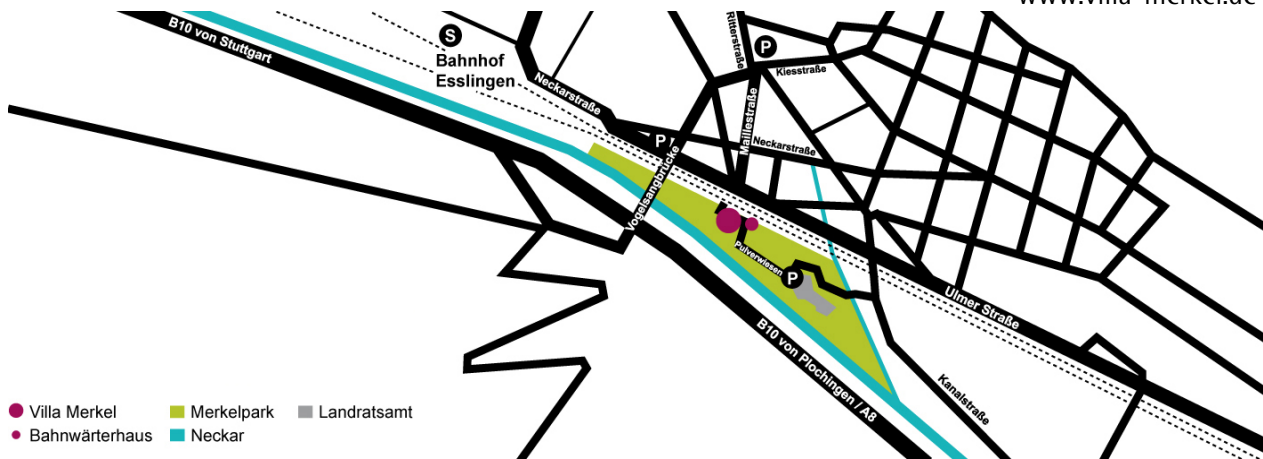
VILLA MERKEL

Galerien der Stadt Esslingen am Neckar

Pulverwiesen 25 / D-73726 Esslingen am Neckar

Tel: +49 711 3512 2640 / Mail: villa-merkel@esslingen.de

www.villa-merkel.de



scroll down for english version

## Wegbeschreibung zur Villa Merkel – Bahnwärterhaus

### Anfahrt mit öffentlichen Verkehrsmitteln

Regionalbahn oder S-Bahn bis Esslingen (a.N.); hinterer Ausgang zur Neckarseite; von dort auf dem Fußweg entlang des Neckars (5-10 Gehminuten) zum Merkelpark/Villa Merkel.

### Anfahrt mit dem Auto

Aus Richtung Stuttgart fahren Sie auf der B10 bis zur Ausfahrt Esslingen Zentrum; von dort über die Vogelsang-Brücke bis zur Kreuzung, dann rechts abbiegen in die Maillestraße. An der nächsten Ampel links in die Neckarstraße, der Beschilderung Richtung Landratsamt folgen, rechts in die Kanalstraße und nach der Feuerwehr wieder rechts abbiegen.

Aus Richtung Göppingen/Ulm fahren Sie auf der B10 bis zur Ausfahrt Landratsamt/Oberesslingen; von dort nach rechts auf die Adenauer-Brücke und auf der Brücke links Richtung Landratsamt abbiegen. An der nächsten Ampel rechts und vor der Feuerwehr links abbiegen.

Auf den Parkplätzen des Landratsamts kann geparkt werden. Bei der Anfahrt durch das Zentrum Esslingen stehen im Umkreis der Villa Merkel die beiden Parkhäuser in der Kiesstraße und am Pliensauturm (nähe "Vogelsangbrücke") zur Verfügung. Von dort aus sind es etwa 5 Gehminuten zur Villa Merkel.

### Anfahrt von Flughafen-Stuttgart mit S-Bahn, Bus oder Taxi

S-Bahn bis Stuttgart-Hauptbahnhof; umsteigen in die Linie 1 Richtung Kirchheim (Teck) bis Esslingen a.N. Die Fahrt dauert etwa 35-40 Minuten.

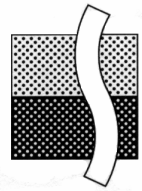
Bus 122 vom Flughafen-Stuttgart bis zur Station Esslingen-Maille. Die Fahrt dauert etwa 30 Minuten.

Die Fahrt per Taxi vom Flughafen-Stuttgart dauert etwa 20 Minuten und kostet ca. 30-35,-€

### Koordinaten zur Villa Merkel

48° 44' 3" N, 9° 18' 36" O

# STADT ESSLINGEN AM NECKAR



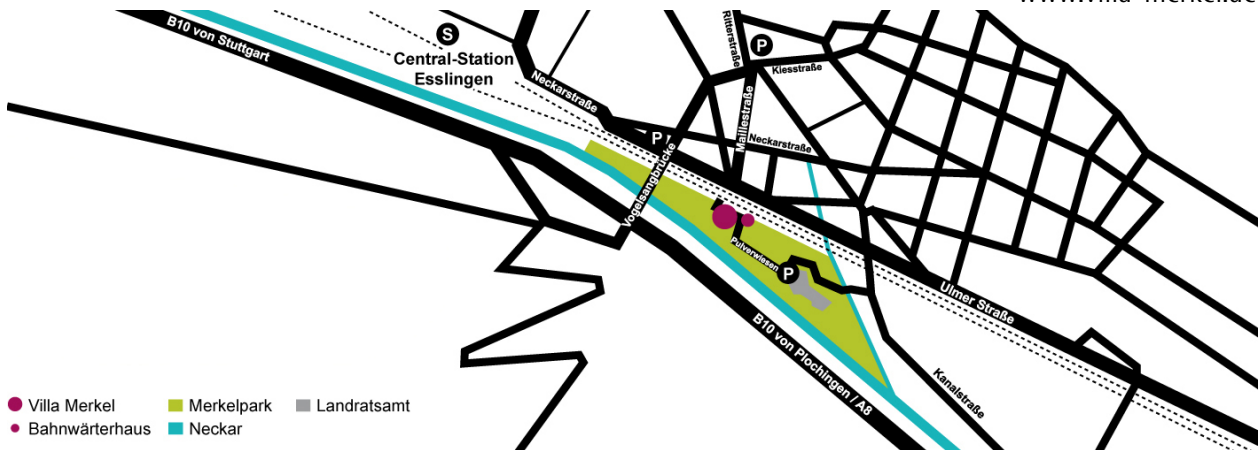
VILLA MERKEL

Galerien der Stadt Esslingen am Neckar

Pulverwiesen 25 / D-73726 Esslingen am Neckar

Tel: +49 711 3512 2640 / Mail: villa-merkel@esslingen.de

www.villa-merkel.de



- Villa Merkel
- Bahnwärterhaus
- Merkelpark
- Neckar
- Landratsamt

## Directions to Villa Merkel – Bahnwärterhaus

### Arriving by public transportations

Take the RE-train or city-train to Esslingen (a.N.); get off in direction to the river; follow the footpath along the Neckar (about 5-10 minutes) until Merkelpark/Villa Merkel.

### Arriving by car

Coming from Stuttgart on B10, exit Esslingen Zentrum, turn right after the bridge, at the crossing turn right again, at the traffic lights turn left. Follow the signs Landratsamt, and turn right after the underpass.

Coming from Göppingen/Ulm on B10, exit Landratsamt/Oberesslingen, turn right, on the bridge turn left, and follow the signs Landratsamt. At the next traffic lights turn right, then left before the underpass.

In front of the Landratsamt parking is available. Coming from the center city, there is parking near the Villa Merkel at the Kiesstraße and at the Pliensauturm (close to "Vogelsangbrücke"). By foot it takes about 5 minutes to the Villa Merkel.

### Arriving from airport-Stuttgart by train, bus or taxi

Take the city-train to Stuttgart main-station, change to city-train line 1 direction Kirchheim (Teck), get off at station Esslingen a.N. It takes totally about 35-40 minutes.

Take the bus 122 from airport-Stuttgart to Esslingen-Maille which takes about 30 minutes.

The taxi drive from airport-Stuttgart takes about 20 minutes and costs between 30-35,- €.

### Coordinates Villa Merkel

48° 44' 3" N, 9° 18' 36" O